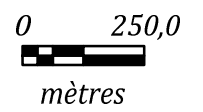




**Parcours carpe de nuit
Rivière : La Charente
Secteur : Dompierre/Charente**



Fond cartographique : Scan 25 (IGN)
Réalisation: Fédération de pêche 17
Année : 2013
Reproduction interdite

Légende :
 Parcours rive droite
 Parcours rive gauche

Descriptif :
Du lieu-dit "Bas Bourg" de Dompierre/Charente jusqu'au lieu-dit "Sainte Marie".

Longueur :
3 450 m